



BERGEN
KOMMUNE

PLANINFORMASJON

Byrådsavdeling for klima, miljø og byutvikling

Plan- og bygningsetaten

Planinformasjon for gnr/bnr 167/202/0/0

Utlistet 25. mars 2024

Om rapporten

Opplysningene er fremkommet etter en teknisk analyse av kartdataene der eiendommens utstrekning er sammenholdt med ulike arealplaners utstrekning (omkretser). Følgende plannivåer er testet:

- Gjeldende kommuneplans arealdel inkl. kommunedelplaner og kommunedelplaner under arbeid
- Reguleringsplaner i vertikalnivå 'under grunnen', 'på grunnen', 'over grunnen' og 'på bunnen'
- Reguleringsplaner under arbeid

I den grad vektoriserte (geometriske) arealformålsflater, hensynsoner, båndlegginger og restriksjoner eksisterer blant kartdataene er også disse testet og kvantifisert på eiendommen.

I tillegg til overnevnte testes eiendommens beliggenhet i forhold til noen aktuelle planrelaterte temaer som område for midlertidig tiltaksforbud og ulike typer støysoner. Videre testes også forekomster av gjeldende planer og planer under arbeid, samt godkjente tiltak (byggesaker) som ligger nærmere enn 100 meter fra eiendommens yttergrenser.

Mer informasjon om angitte planer som berører eiendommen kan hentes i Bergen kommunes [digitale planregister](#).

Informasjon om plan- og byggesaker knyttet til eiendommen er tilgjengelig i kommunens nettbaserte [saksinnsynsløsning](#).

For øvrig er det lagt hyperkoblinger på arealplan-id'er (plannumre) og saksnumre for med dette kunne foreta direkteoppslag i nevnte informasjonssystemer.

Forklaring plantype

- 20 - Kommuneplanens arealdel
- 21 - Kommunedelplan
- 22 - Mindre endring av kommune(del)plan
- 30 - Eldre reguleringsplan
- 31 - Mindre reguleringsendring
- 32 - Bebyggelsesplan iht. reguleringsplan (PBL 1985)
- 33 - Bebyggelsesplan iht. kommuneplanens arealdel (PBL 1985)
- 34 - Områderegulering
- 35 - Detaljregulering

Forklaring planstatus

- 0 - Kun opprettet sak (foreløpig ikke annonsert)
- 1 - Planlegging igangsatt
- 2 - Planforslag
- 3 - Endelig vedtatt arealplan
- 4 - Opphevet
- 5 - Utgått/erstattet
- 6 - Vedtatt plan med utsatt rettsvirkning
- 8 - Overstyrt
- 9 - Avvist
- 10 - Uaktuell/trukket

Påliteligheten av analyseresultatene henger nøye sammen med eiendommens oppmålingskvalitet. Av denne grunn er utvalgt matrikkelinformasjon om eiendommen oppgitt innledningsvis. Legg her spesielt merke til *arealkvalitet* og eventuelle *arealmerknader* knyttet til eiendomsteig(ene). Mer informasjon om eiendommen i Kartverkets innsynsløsning [Se eiendom](#).

I tilfelle matrikkelenheten er part i et jordsameie (brukssameie) med andre matrikkelenheter eller matrikkelenheten har felles teig med annen matrikkelenhet, inngår arealet av felles teig(er) i analysen. Dersom matrikkelenheten er registrert som eier av del av annen matrikkelenhet (ikke jordsameie/brukssameie), inngår imidlertid ikke arealet av teig(er) til det registrerte realsameiet i beregningen.

Eiendommens teiger beskrevet i Matrikkelen

Teigid	Type	Snr	Hovedteig	Beregnet areal	Arealkvalitet	Arealmerknad	Inngår i rapporten
261200774	Grunneiendom	0	Nei	1 856,4 m ²	Usikker	-	Ja

Dekningsgrad refereres her til prosentvis geometrisk dekning av eiendommen. I enkelte tilfeller vil også arealplaner som kun tangerer eiendommen vises i utlisteringen.

Kommuneplan

PlanID	Plannavn	Ikrafttrådt	Dekningsgrad
65270000	KOMMUNEPLANENS AREALDEL 2018	19.06.2019	100,0 %

Arealformål i kommuneplanen

PlanID	Arealstatus	Arealformål	Beskrivelse	Områdenavn	Dekningsgrad
65270000	1 - Nåværende	1130 - Sentrumsformål	Byfortettingssone	BY1	100,0 %
65270000	2 - Framtidig	1001 - Bebyggelse og anlegg	Ytre fortettingssone	Y1	< 0,1 % (0,5 m ²)

Hensynssoner Angitt hensyn - kulturmiljø i kommuneplanen

PlanID	Hensynssonetype	Hensynssoenenavn	Beskrivelse	Dekningsgrad
65270000	KpAngittHensynSone	H570_2	Ladegården	100,0 %
65270000	KpAngittHensynSone	H570_7	Historisk sentrum	100,0 %

Hensynssoner Gul støy i kommuneplanen

PlanID	Hensynssonetype	Hensynssoenenavn	Beskrivelse	Dekningsgrad
65270000	KpStøySone	H220_3	Vei støy - gul sone	1,2 %

Bestemmelsesområder i kommuneplanen

PlanID	Bestemmelsesområde	Bestemmelsehjemmel	Dekningsgrad
65270000	#4	5 - Byggegrense, utb.volum, funksjonskrav	100,0 %

Temakart blågrønne strukturer

[Temakart sammenhengende blågrønne strukturer](#)

Kommunedelplan(er)

PlanID	Plannavn	Status	Ikrafttrådt	Dekningsgrad
15750000	BERGENHUS. KDP SANDVIKEN - FJELLSIDEN NORD	3 - Endelig vedtatt arealplan	19.02.2001	100,0 %

Arealformål i kommunedelplan

PlanID	Arealstatus	Arealformål	Dekningsgrad
15750000	1 - Nåværende	110 - Boligområder	99,9 %
15750000	1 - Nåværende	610 - Veiareal	0,1 %

Planer i nærheten av eiendommen

PlanID	Plantype	Plannavn	Planstatus	Saksnr
65810000	34	BERGENHUS. BYBANEN FRA SENTRUM TIL ÅSANE, DELSTREKNING 2, SANDBROGATEN-EIDSVÅGTUNNELEN	3	202220562
3780000	30	BERGENHUS. ØVRE SANDVIKSVEIEN 29 A, SMÅMØLLEN 24 RODE 164A, 168D	3	-
64180000	35	BERGENHUS. GNR 168 BNR 563 MFL., MULEBANEN	3	202221822

Godkjente tiltak i nærheten av eiendommen

Eiendom	Bygningsnr	Endring	Bygningstype	Status	Dato	Saksnr
167/255	300996024	-	Garasjeutthuss anneks til bolig	Rammetillatelse	12.01.2022	202119741
167/313	139747968-1	Ombygging	Stort frittliggende boligbygg på 3 og 4 etg.	Igangsettningstillatelse	13.11.2023	202311590
167/285	139312007-1	Ombygging	Store sammenb. boligbygg på 3 og 4 etg.	Igangsettningstillatelse	05.10.2023	202311271
167/166	300190268	-	Garasjeutthuss anneks til bolig	Meldingssak registrer tiltak	10.12.2010	201017395
167/190	139311043-1	Tilbygg	Tomannsbolig, vertikaldelt	Igangsettningstillatelse	12.10.2012	201202245

Andre opplysninger

Hele eller deler av eiendommen antas å være berørt av støy fra veitrafikk over grenseverdier gitt av statlige myndigheter og i kommuneplanens bestemmelser. Antakelsen er basert på overordnede støyberegninger. Dette vil kunne få betydning for behandlingen av plan- og byggesaker som omfatter den aktuelle eiendommen, blant annet medføre utredningsplikt for tiltakshaver/forslagstiller og eventuelt krav om avbøtende tiltak.

Skrevet ut 25. mars 2024



Planinformasjon

Opplysningene er gitt etter de dokumenter som finnes i vårt arkiv med direkte betydning for eiendommen og gir ingen garanti med hensyn til fremtidige planer.

Denne informasjonen ikke er uttømmende, og at det gjøres oppmerksom på at det kan være feil i datagrunnlaget.

Noen plankart har også en dårlig oppløsning og er av eldre kvalitet og inneholder heller ikke tegnforklaring til fargebruken. For å unngå feiltolkning bør det for nærmere oppklaring tas kontakt med seksjon for arealinformasjon ved Plan- og bygningsetaten.

Plannivåene

De etterfølgende plannivåene vedtas av Bergen bystyre, kun reguleringsplan gir rettsvirkning til ekspropriasjon, med virkning i 10 år regnet fra kunngjøring av bystyrets vedtak.

Kommuneplan

Kommuneplanens areadel er et virkemiddel for å sikre at arealbruken i kommunen bidrar til å nå de mål som blir vedtatt for kommunens utvikling. Arealdelen brukes for å vise områder der kommunen ønsker en spesiell planinnsats på kommunedelplan- og detaljplannivå, og til å illustrere arealer som er viktige å forvalte på bestemte måter.

Arealdelen inngår i kommuneplanens langsiktige del. Den skal ta utgangspunkt i kommuneplanens overordnede retningslinjer for den fysiske, økonomiske, sosiale og kulturelle utviklingen i kommunen. Arealdelen skal samtidig legges til grunn for og sikre gjennomføringen av de nasjonale og regionale retningslinjene for arealpolitikken.

Kommuneplanens areadel er rettslige bindende for alle arbeid og tiltak som omfattes av Plan- og bygningsloven. Det betyr at grunneiere, rettighetshavere og myndighetene er juridisk bundet av planen. Kommuneplanen skal opp til kommunestyret til vurdering i gjennomsnitt hvert fjerde år. Kommuneplanens areadel 2018 - 2030, KPA 2018. Arealplan-ID 65270000 ble vedtatt i Bergen bystyre onsdag 19.juni 2019.

Les mer her:

<https://www.bergen.kommune.no/politikk/bystyret/bystyret-2015-2019/7014/7018/article-162001>

Kommunedelplan

Kommunedelplanene er en del av kommuneplanens areadel, men kan for eksempel være en mer detaljert utdyping for et geografisk område som tettsted, kystsonen eller et bestemt tema med tilhørende kartdel med bestemmelser. En kommunedelplans areadel har formelt samme innhold, behandlingsform og rettsvirkning som en kommuneplan.

I likhet med arealdelen for hele kommunen består den geografiske kommunedelplanen av kart og bestemmelser med tilhørende planbeskrivelse.

Reguleringsplan

Hensikten med reguleringsplan, er å fastsette mer i detalj hvordan grunnen innenfor planens begrensingslinje skal nyttes eller vernes. Reguleringsplan er også i mange tilfeller nødvendig rettsgrunnlag for gjennomføring av tiltak og utbygging, herunder ved eventuell ekspropriasjon. Reguleringsplan består av ett eller flere kart med eventuelle tilhørende bestemmelser. Planen kan inneholde ett eller flere hoved- og/eller underformål, hver for seg eller i kombinasjon, eventuelt i rekkefølge.

Planen gjelder på ubestemt tid inntil den blir endret eller opphevet. Imidlertid kan ny areadel til kommuneplan sette rettsvirkningene av reguleringsplanen helt eller delvis til side. En reguleringsplan vil virke fremover i tid slik at den bare fanger opp nye tiltak og ny/endret bruk av arealer.



BERGEN
KOMMUNE

Kommuneplanens arealdel

Byrådsavdeling for klima, miljø og byutvikling

Plan- og bygningsetaten

Målestokk: 1:1000

Dato: 25.03.2024


Arealplan-ID: 65270000

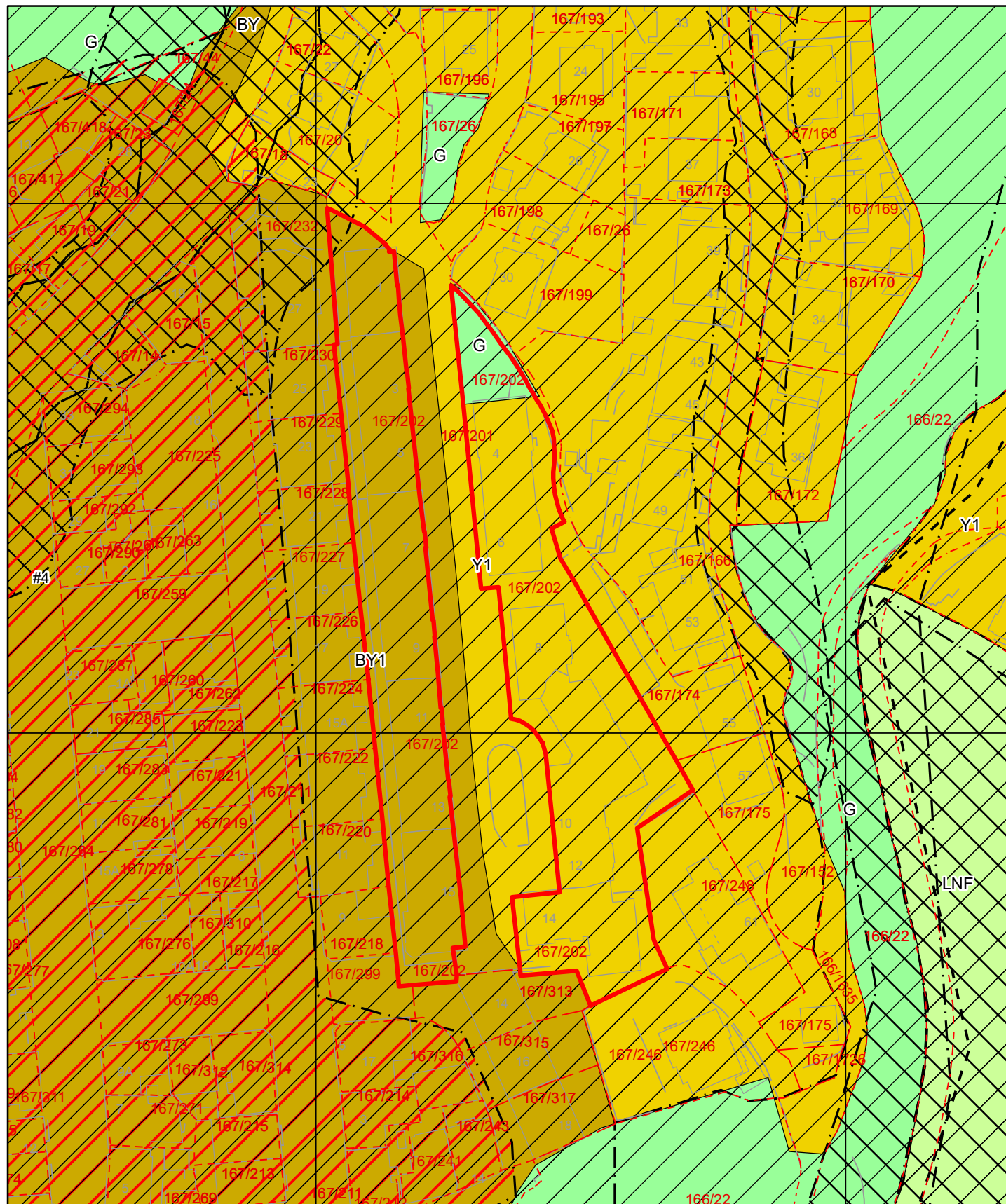
Gnr/Bnr/Fnr: 167/202/0/0

Adresse: Sophus Pihls gate 4 m.fl.















For fullstendig oversikt over gjeldende plansituasjon, se <https://www.arealplaner.no/bergen4601>

 Eiendomsmerking (2)



Tegnforklaring for kommuneplan

	Arealformålgrense	KPA2018 Arealformål	
	Bestemmelsegrense		Byfortettingssone
	Angitthensyn friluftsliv		Ytre fortettingssone
	Angitthensyn kulturmiljø		Grønnstruktur
	Faresone		LNF
	Støysone grønn		
	Støysone gul		
	Støysone rød		



BERGEN
KOMMUNE

Kommunedelplan

Byrådsavdeling for klima, miljø og byutvikling

Plan- og bygningsetaten

Målestokk: 1:1000

Dato: 25.03.2024

Arealplan-ID: 15750000

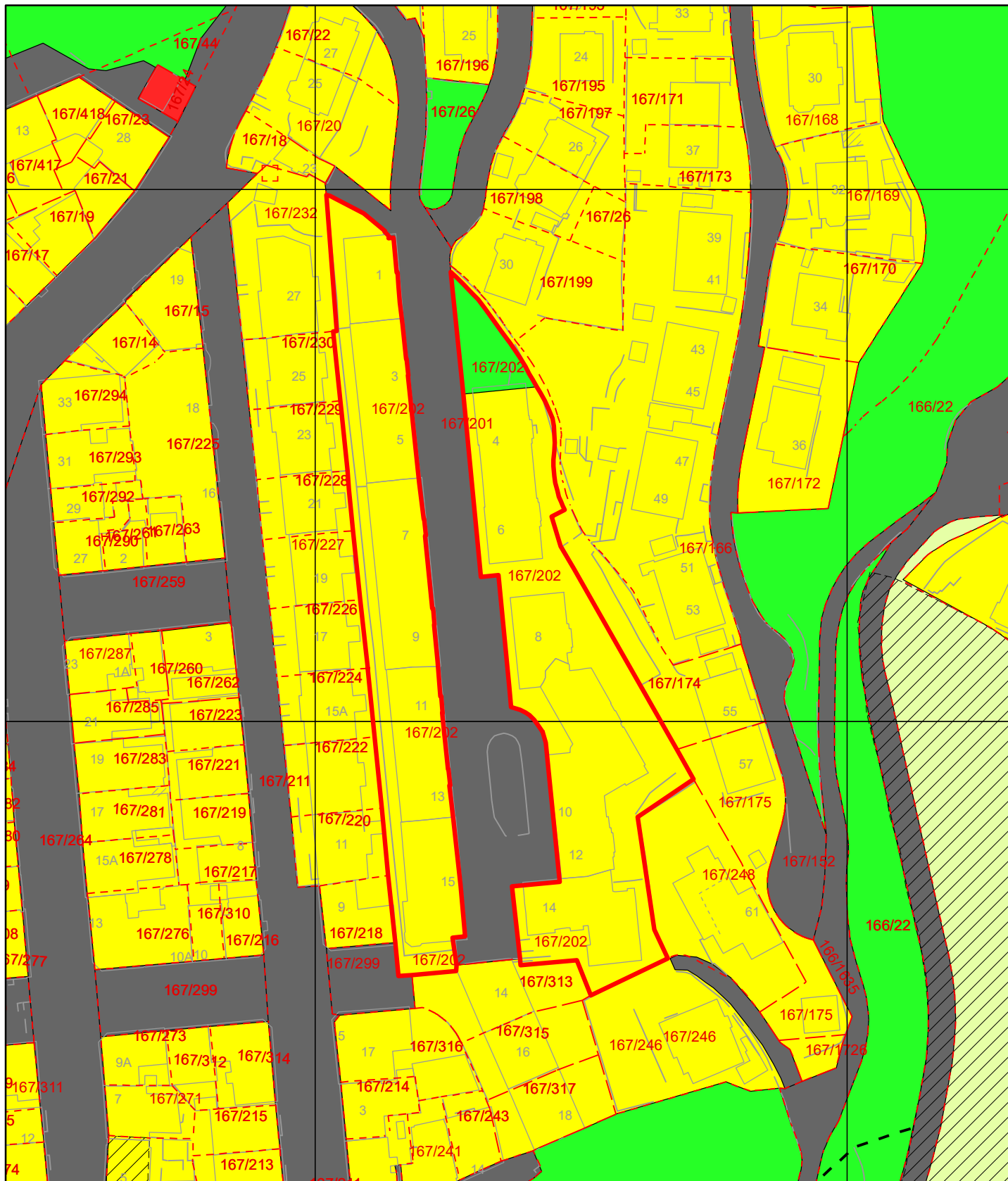
Gnr/Bnr/Fnr: 167/202/0/0

Adresse: Sophus Pihls gate 4 m.fl.





For fullstendig oversikt over gjeldende plansituasjon, se <https://www.arealplaner.no/bergen4601>

Eiendomsmarkering (2)



Tegnforklaring for kommunedelplan

 Vegkryss u/bakken fremtidig **KDP Arealbruk-PBL1985**

 Hovedturveg, nåværende  Boligområde (N)

 Grense for restriksjonsområde  Offentlig bebyggelse (N)

 Arealformålgrense  Friområde (N)

 Andre restriksjoner  LNF-område (N)

 Vegareal (N)